



Antragsverfahren zur Agrarförderung 2026

- LEA
- Verfügungsberechtigung
- LEA Foto-App



LEA – Landwirtschaftlicher elektronischer Antrag





Versand:

- Letzter abgegebener Antrag = gültiger Antrag
- Warnmeldung bei Fehler
- Änderungen/ Bestandsregister nur gültig bei Antragsversand

The screenshot shows a web interface for 'Antragsabgabe' (Application Submission). At the top, a progress bar indicates five steps, with step 4 highlighted in green. Below the progress bar, the text reads 'Schritt 4/5' and 'SMS-PIN'. The main content area contains the following text: 'Zur Verifizierung des Vorgangs geben Sie bitte die PIN ein, die Ihnen per SMS zugesandt wurde.' and 'Wenn Sie keine SMS erhalten haben, können Sie [hier](#) eine Neue anfordern, andernfalls wenden Sie sich bitte an den Support.' Below this text is a text input field labeled 'SMS-PIN'. At the bottom right, there are two buttons: 'Antrag versenden' (grey) and 'Abbrechen' (red).



Bereitstellung der Bescheide:

- ALLE Antragsteller erhalten die Bescheide im Archiv in LEA
- Einmalige Benachrichtigung per E-Mail sobald ein Bescheid zur Verfügung steht
- Neue Bescheide im Archiv farblich markiert
- weiterhin Versand aller Bescheide per Post

Auf Grundlage von Erfahrungen aus der letzten Antragsphase, Verbesserungsvorschlägen von AS, DL, KV und neuen Vorgaben durch Bund / EU wurden Anpassungen vorgenommen in den Bereichen:

- GA
- FNN
- Nutzerfreundlichkeit

- Stammdaten - Allgemeine Angaben: IBAN Anzeige mit Leerstellen
- Allgemeine Angaben GA: Reihenfolge der Identifikationsnummern

Identifikationsnummern (bitte füllen Sie eines der Felder aus)

Steuernummer (nur, wenn Umsatzsteueridentifikationsnummer nicht vergeben wurde)

Umsatzsteueridentifikationsnummer (nur, wenn Wirtschaftsidentifikationsnummer bisher nicht vergeben wurde)

Wirtschaftsidentifikationsnummer (Vergabe ab 2023)

- Aktiver Landwirt: neue Reihenfolge; Höchstbetrag von 5.000€ an erster Stelle
- Betriebsprofil: Erweiterung Abfrage Öko-Betrieb

Angaben zu Ökologischer Wirtschaftsweise (GLÖZ 7 Befreiung)

Mein Betrieb hat einen gültigen Öko-Kontrollvertrag und wird von einer Öko-Kontrollstelle zertifiziert. (Nach Aufforderung in LEA ist das gültige Zertifikat unter 'Upload von Nachweisen' hochzuladen)

ja nein

ganzer Betrieb Teilflächen



■ Betriebsprofil: Abfrage GLÖZ 6 – Ausnahme Schwarzbrache

Angaben zur Schwarzbrache (GLÖZ 6 Ausnahme)

- Ich nutze/Wir nutzen die Möglichkeit, auf meinen/unseren Ackerflächen mit Rüben, Kartoffeln, Rote Beete, Mangold, Möhren, Steckrüben, Zwiebeln oder Sellerie als Hauptkultur in Gebieten mit festgestelltem Befall von Schilf-Glasflügelzikade (siehe Kulisse "Schilf-Glasflügelzikade" im FNN) auf die Mindestbodenbedeckung zu verzichten (wird diese Option nicht gewählt, unterliegen auch die genannten Flächen der Pflicht zur Mindestbodenbedeckung auf mindestens 80 % des Ackerlands des Betriebs).

- Gekoppelte Tierprämien: Formular Mutterkühe
 - Spalte Änderungsgrund: nicht editierbar, automatisch befüllt aus HIT
 - neue Spalte Datum Abgang: nicht editierbar, automatisch befüllt aus HIT
 - neue Spalte Zurückziehen: Checkbox auswählbar ab 16.5.

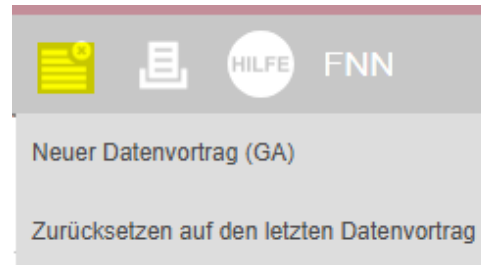
Tabelle 1: zugehörige Tiere laut HIT:

HIT-Daten laden

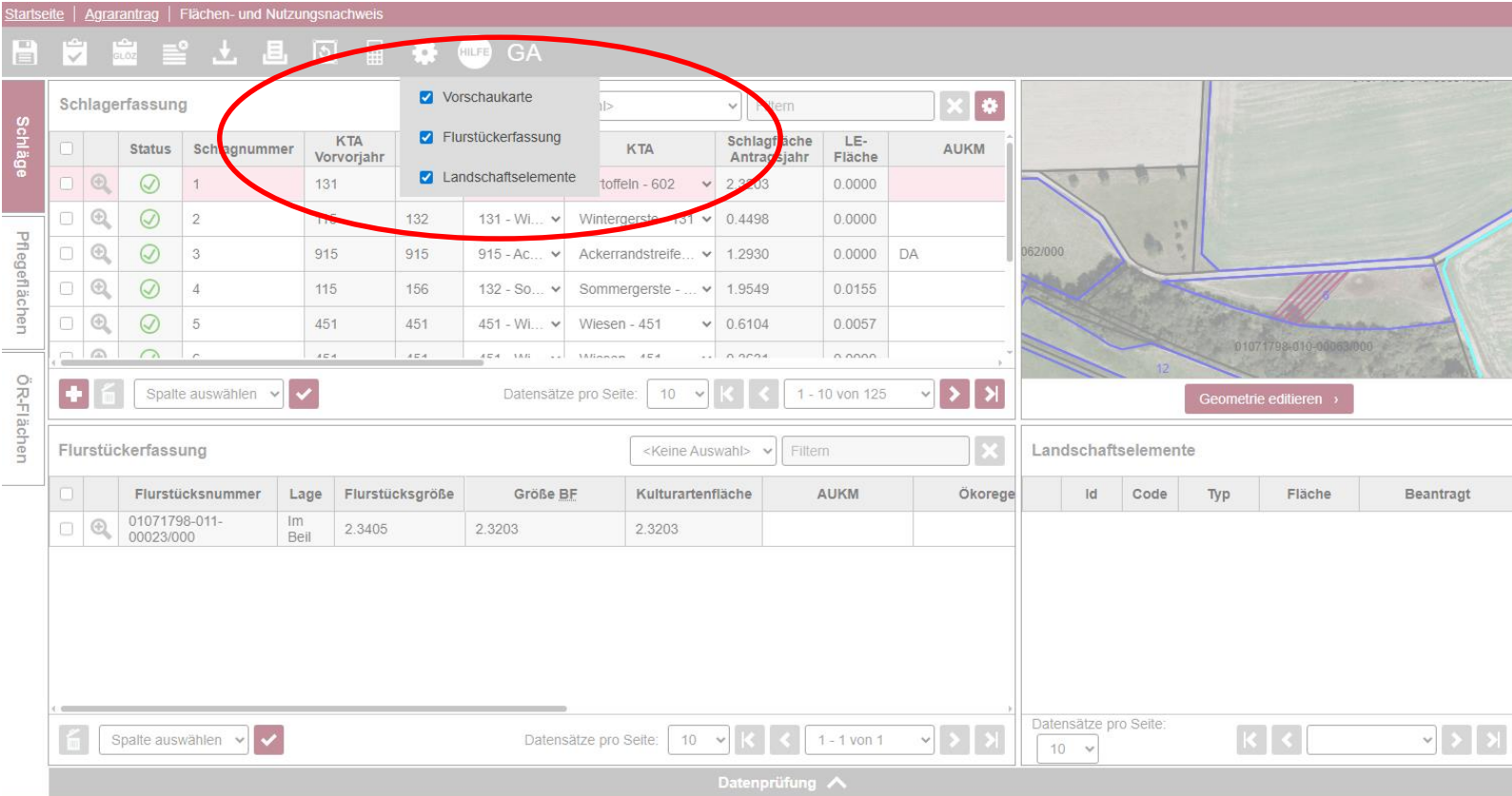
Hinweis: Abgangsmeldungen können nur in der HIT erfasst werden, der Abgleich erfolgt im 24-Stunden Rhythmus. Über 'HIT-Daten laden' werden diese dann in die Tabelle geladen.

<input type="checkbox"/>	Lfd.-Nr.	Ohrmarke	Kalbung Nachweis	Beantragungsart	Änderungsgrund	Datum Abgang	Zurückziehen
	<i>Beispiel</i>	<i>DE0712345678</i>	<i>HIT-Geburtsmeldung</i>	<i>beantragt</i>			
<input type="checkbox"/>	1	DE*	HIT-Geburtsmeldung ▼	beantragt ▼			<input type="checkbox"/>
<input type="checkbox"/>	2	DE*	HIT-Geburtsmeldung ▼	beantragt ▼			<input type="checkbox"/>

- Gekoppelte Tierprämien: im Formular Mutterschafe werden immer 6 Leerzeilen vorgeblendet
- Sonstige Angaben:
 - neue Abfrage Klärschlammanzeigeverfahren
 - neue Abfrage Beratungsangebote DLR
- Neue Funktion: erneuter Datenvortrag nur GA



■ Ansicht individualisierbar



Startseite | Agrarantrag | Flächen- und Nutzungsnachweis

GA

Schlagerfassung

Status	Schlagnummer	KTA Vorvorjahr	KTA	Schlagfläche Antragsjahr	LE-Fläche	AUKM
<input type="checkbox"/>	1	131				
<input type="checkbox"/>	2	132	131 - Wi...	Wintergerste - 131	0.4498	0.0000
<input type="checkbox"/>	3	915	915 - Ac...	Ackerrandstreife...	1.2930	0.0000 DA
<input type="checkbox"/>	4	115	132 - So...	Sommergerste - ...	1.9549	0.0155
<input type="checkbox"/>	5	451	451 - Wi...	Wiesen - 451	0.6104	0.0057

Flurstückerfassung

Flurstücksnummer	Lage	Flurstücksgröße	Größe BF	Kulturartenfläche	AUKM	Ökorege
01071798-011-00023/000	Im Beil	2.3405	2.3203	2.3203		

Landschaftselemente

Id	Code	Typ	Fläche	Beantragt
----	------	-----	--------	-----------

Datensätze pro Seite: 10 | 1 - 10 von 125

Datensätze pro Seite: 10 | 1 - 1 von 1

Datenprüfung

■ Ansicht individualisierbar

Startseite | Agrarantrag | Flächen- und Nutzungsnachweis

HILFE GA

Schlagerfassung

- Vorschaukarte
- Flurstückerfassung
- Landschaftselemente

Status	Schlagnummer	KTA Vorvorjahr	KTA	Schlagfläche Antezugsjahr	LE-Fläche	AUKM	Ökoregel Vorjahr	Ökoregel	GLÖZ 6	GLÖZ 7
✓	1	131								
✓	2	115	132	131 - Wi...	Wintergerste - 131	0.4498	0.0000			
✓	3	915	915	915 - Ac...	Ackerrandstreife...	1.2930	0.0000	DA		
✓	4	115	156	132 - So...	Sommergerste - ...	1.9549	0.0155			
✓	5	451	451	451 - Wi...	Wiesen - 451	0.6104	0.0057	ÖR5	ÖR4 , ÖR5	

Datensätze pro Seite: 10 | 1 - 10 von 125

Flurstückerfassung

Flurstücksnummer	Lage	Flurstücksgröße	Größe BF	Kulturarartenfläche	AUKM	Ökoreg
01071798-011-00023/000	Im Beil	2.3405	2.3203	2.3203		

Datensätze pro Seite: 10 | 1 - 1 von 1

Geometrie editieren >

Datenprüfung ^

■ Ansicht individualisierbar

Startseite | Agrarantrag | Flächen- und Nutzungsnachweis

HILFE GA

Schlagerfassung

Vorschaukarte
Flurstückerfassung
Landschaftselemente

<Keine Auswahl> Filtern

	Status	Schlagnummer	KTA Vorvorjahr	KTA	Schlagfläche Antragjahr	LE-Fläche	AUKM	Ökoregel Vorjahr	Ökoregel	GLÖZ 6	GLÖZ 7 Z
<input type="checkbox"/>		1	131		2.3203	0.0000					
<input type="checkbox"/>		2	115	132	131 - Wi... Wintergerste - 131	0.4498					
<input type="checkbox"/>		3	915	915	915 - Ac... Ackerrandstreife...	1.2930	DA				
<input type="checkbox"/>		4	115	156	132 - So... Sommergerste - ...	1.9549					
<input type="checkbox"/>		5	451	451	451 - Wi... Wiesen - 451	0.6104		ÖR5	ÖR4 , ÖR5		
<input type="checkbox"/>		6	451	451	451 - Wi... Wiesen - 451	0.3631		ÖR5	ÖR1D , ÖR4		
<input type="checkbox"/>		7	451	451	451 - Wi... Wiesen - 451	1.0422		ÖR5	ÖR4		
<input type="checkbox"/>		8	451	451	451 - Wi... Wiesen - 451	0.3410	GA	ÖR5	ÖR4		
<input type="checkbox"/>		9	451	451	451 - Wi... Wiesen - 451	0.2912	GA	ÖR5	ÖR4		
<input type="checkbox"/>		10	451	451	451 - Wi... Wiesen - 451	0.2915	GA	ÖR5	ÖR4		

Spalte auswählen

Datensätze pro Seite: 10 1 - 10 von 125

Datenprüfung

■ Anzeige Datenprüfung analog zum GA

Startseite | Agrarantrag | Flächen- und Nutzungsnachweis

GA

Schlägerfassung

<Keine Auswahl> Filtern

Status	Schlagnummer	KTA Vorvorjahr	KTA Vorjahr	Code KTA	KTA	Schlagfläche Antragsjahr	LE-Fläche	AUKM	Ökoregel Vorjahr	Ökoregel	GLÖZ 6	GLÖZ 7
✓	1	131	311	602 - Ka...	Kartoffeln - 602	2.3203	0.0000					
✓	2	115	132	131 - Wi...	Wintergerste - 131	0.4498	0.0000					
✓	3	915	915	915 - Ac...	Ackerrandstreife...	1.2930	0.0000	DA				
✓	4	115	156	132 - So...	Sommergerste - ...	1.9549	0.0155					
✓	5	451	451	451 - Wi...	Wiesen - 451	0.6104	0.0057		ÖR5	ÖR4 , ÖR5		

Spalte auswählen

Datensätze pro Seite: 10 1 - 10 von 125

4 Meldungen zur Datenprüfung

⊘ In Ihren Antragsdaten gibt es noch 1 antragsverhindernde Meldung.

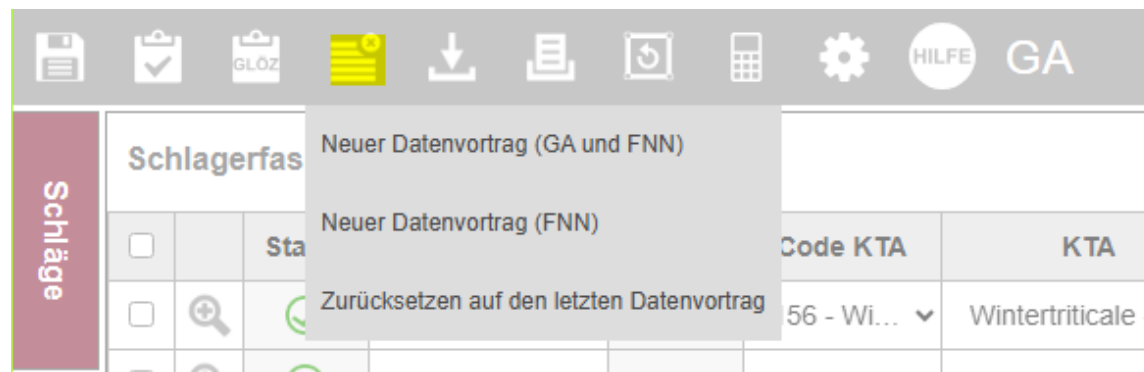
Ergebnisse für Schläge:

- ⚠ Bitte beachten Sie, dass bei Beantragung von ÖR4 keinerlei DGL-Umbruch (auch kein genehmigter) erfolgen darf. Durch die DGL-Umwandlung an Schlag 21 ist diese Fördervoraussetzung für ÖR4 nicht erfüllt.
- ⚠ Bitte beachten Sie, dass bei Beantragung von ÖR4 keinerlei DGL-Umbruch (auch kein genehmigter) erfolgen darf. Durch die DGL-Umwandlung an Schlag 25 ist diese Fördervoraussetzung für ÖR4 nicht erfüllt.
- ⚠ Bitte beachten Sie, dass bei Beantragung von ÖR4 keinerlei DGL-Umbruch (auch kein genehmigter) erfolgen darf. Durch die DGL-Umwandlung an Schlag 90 ist diese Fördervoraussetzung für ÖR4 nicht erfüllt.

Keine Meldungen für Pflegeflächen

Ergebnisse für Ökoschläge:

- neues Werkzeug: erneuter Datenvortrag nur FNN

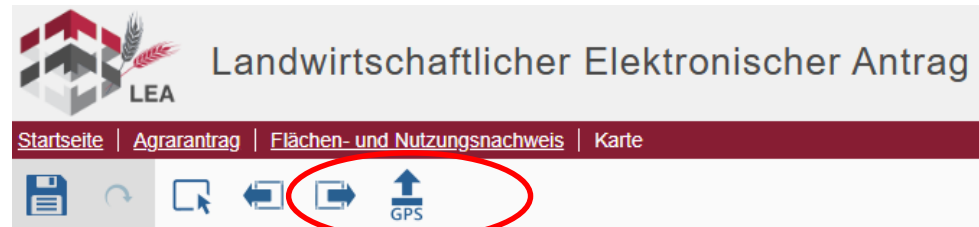


- Karte: Tool-Tip auch an nicht auswählbaren Werkzeugen



GPS- Import:

- Flächengeometrien werden in Kulisse „GPS Import“ angezeigt



Bitte wählen Sie die Dateien (*.shp, *.shx und *.dbf) des Shapefiles aus, das Sie importieren möchten. Bitte beachten Sie, dass nur Flächengeometrien in UTM 32 Nord importiert werden können. Linien, Punkte und sehr große Geometrien können nicht importiert werden.

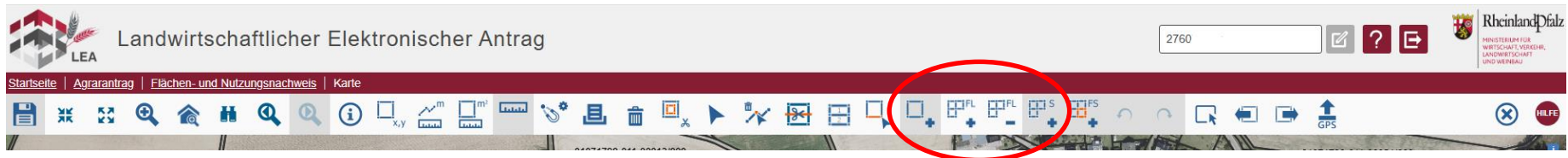
Dateiauswahl

Dateigröße: 0.0000 MB / 5 MB

zuvor importierte Daten löschen

Dateien importieren **Abbrechen**

- neues Werkzeug Karte : Flurstück aus dem Schlag entfernen



- ÖR-Teilschläge: pro Schlag mit Kenner wird automatisch ein Datensatz erstellt

GLÖZ 7-Rechner:

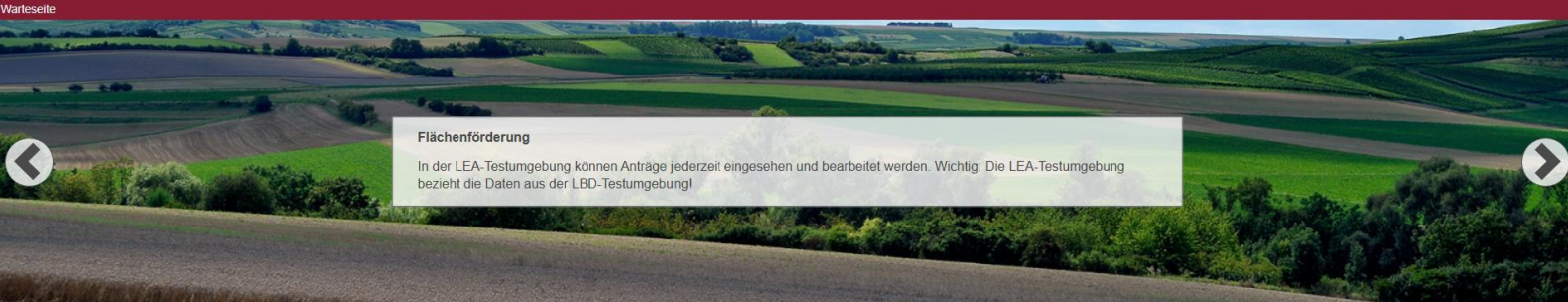
- Umstellung Ausnahmeprüfung auf 30 ha

VK-Rechner:


- derzeit Umsetzung der fachlichen Neuerungen
- Bereitstellung in LEA während Antragsphase
- Excel-Rechner bereits zu Beginn

- Datenvorträge vor Beginn der Antragsphase
- Fortschrittsanzeige bei Datenvortrag

Warteseite



Flächenförderung
In der LEA-Testumgebung können Anträge jederzeit eingesehen und bearbeitet werden. Wichtig: Die LEA-Testumgebung bezieht die Daten aus der LBD-Testumgebung!

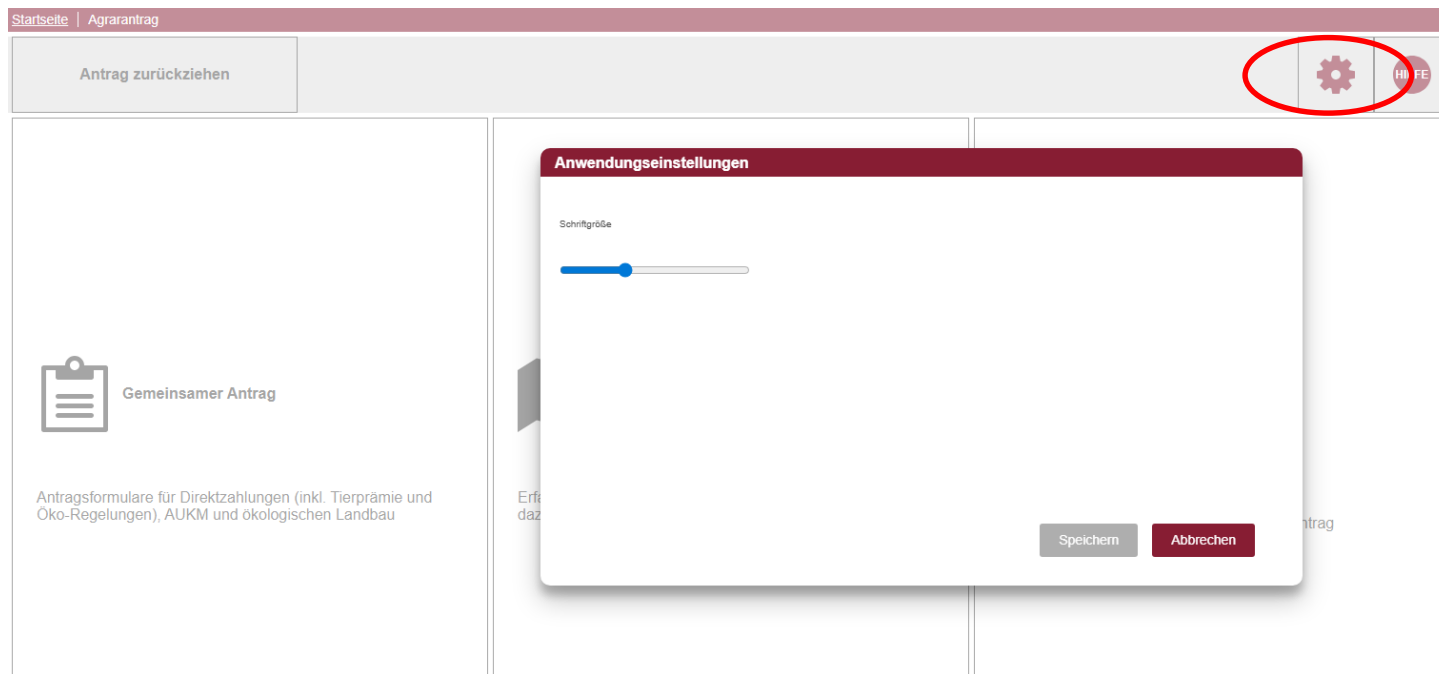
 **Bitte warten**

Die Daten werden für die Bearbeitung übertragen (dies kann einige Zeit in Anspruch nehmen).

Ihre Daten werden zur Zeit vorgetragen. Bitte warten Sie bis der Datenvortrag abgeschlossen ist. Sie werden automatisch auf die Startseite umgeleitet. Falls das nicht passieren sollte, drücken Sie die Taste F5, um die Seite erneut zu laden.



■ Schriftgröße der Anwendung anpassen



- Spalte MON-Status in Schlagtabelle anzeigen

Schlagerfassung

<Keine Auswahl> Filter

<input type="checkbox"/>	Verwaltungskontrolle	MON-Status	Schlagnummer	KTA Antrag	Code KTA	KTA	Schlagfläche Antragsjahr	LE-Fläche	KTA Vorjahr	AUKM
<input type="checkbox"/>	OK / fehlerfrei	OK	1	156	156 - Wi...	Wintertriticale - 1...	1.2072	0.0000	132	

- Betriebe mit VOK-Sperre können Überlappungen bearbeiten

Offene Nachweisanforderungen

- aus allen Antragsbereichen
- Upload erfolgt nur in diesem Bereich

Startseite | Nachweise

● offene Nachweisanforderungen

^ Archiv

Allgemein

Agrarantrag

AUKM-Erstantrag

Investiv

Offene Nachweisanforderungen

Status	Bereich	Typ	Info	Grund für erneute Anforderung	Upload	Versand
offen	Allgemein	Nachweis aktiver Landwirt	(Antrag 2025) Bitte Nachweis der Mitgliedschaft in der Unfallversicherung für Betrieb 276071350390020 erbringen		Drag & Drop oder auswählen...	Abenden
erneut angefordert	Agrarantrag	Verfügungsberechtigung	Zu Flurstück xxx	Pachtvertrag nicht lesbar.	Drag & Drop oder auswählen...	Abenden
offen	Agrarantrag	Saatgutbeleg	Bitte laden Sie einen Saatgutbeleg zu Schlag xy hoch		document.pdf 	Abenden
hochgeladen	Agrarantrag	Kalbungsnachweis	Zur Ohrmarke DExxxx		Kalbungsnachweis.pdf	Gesendet


■ Übersicht bestehender AUKM-Verträge

Startseite | AUKM | AUKM-Erstantrag

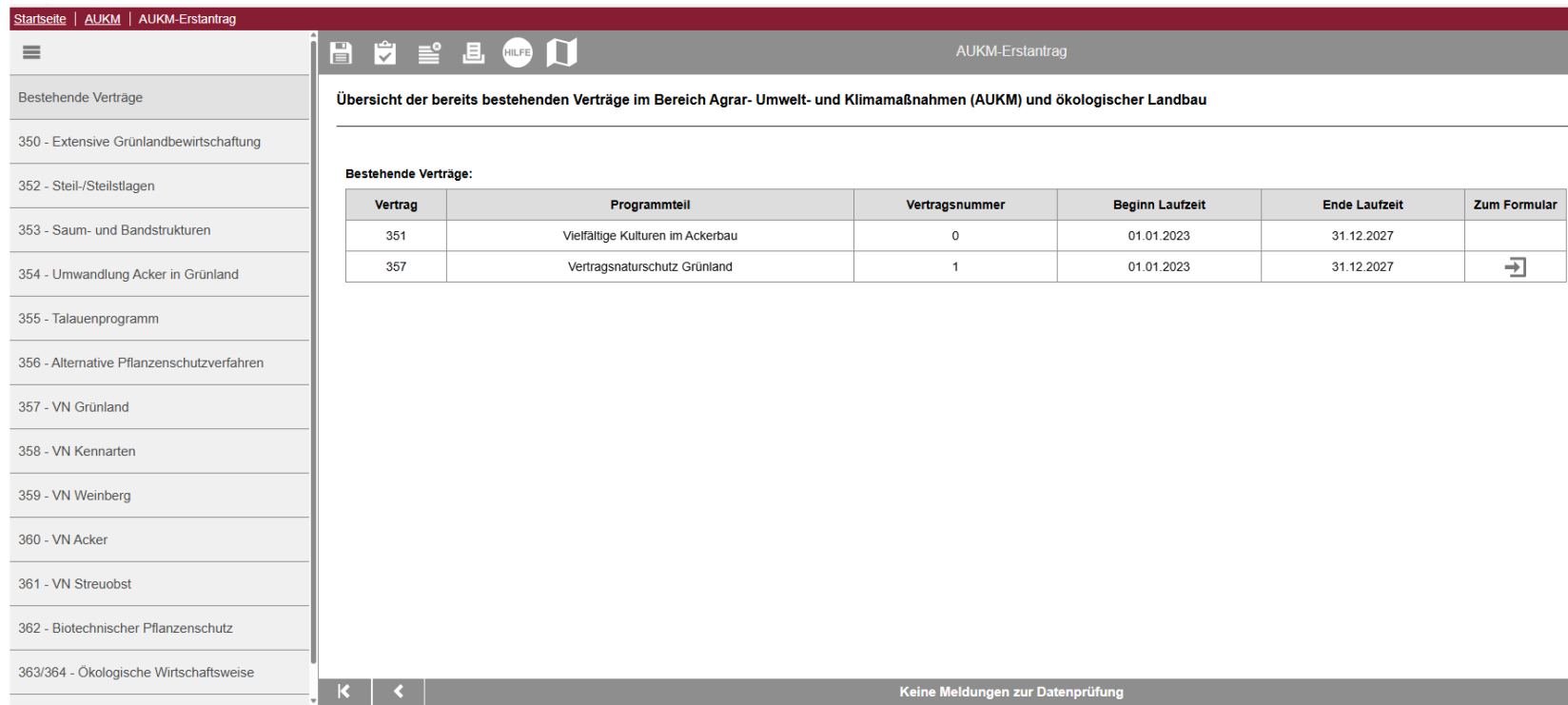
AUKM-Erstantrag

Übersicht der bereits bestehenden Verträge im Bereich Agrar- Umwelt- und Klimamaßnahmen (AUKM) und ökologischer Landbau

Bestehende Verträge:

Vertrag	Programmteil	Vertragsnummer	Beginn Laufzeit	Ende Laufzeit	Zum Formular
351	Vielfältige Kulturen im Ackerbau	0	01.01.2023	31.12.2027	
357	Vertragsnaturschutz Grünland	1	01.01.2023	31.12.2027	

Keine Meldungen zur Datenprüfung





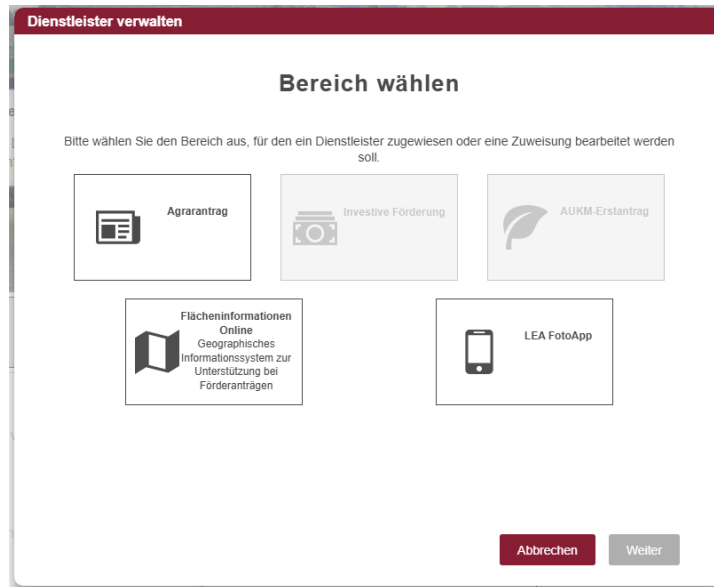
- Erweiterung des DL-Portals → Auswahl bestimmter Tätigkeitsbereiche

Tätigkeitsbereiche

(Bitte kreuzen Sie an, für welche Bereiche Ihr Unternehmen Aufträge übernimmt. Für Bereiche, die nicht angekreuzt sind, kann keine Zuweisung seitens der Antragsteller erfolgen.)

Agrarantrag Investive Förderung AUKM Erstantrag FLOrip LEA Foto-App

- Betriebe können wiederum nur einzelne Bereiche bzw. verschiedene Bereiche verschiedenen Dienstleistern zuweisen (FLOrlp kann mehrfach zugewiesen werden)



The screenshot shows a web interface titled "Dienstleister verwalten" (Manage Service Providers) with a sub-header "Bereich wählen" (Select Area). Below the sub-header, there is a prompt: "Bitte wählen Sie den Bereich aus, für den ein Dienstleister zugewiesen oder eine Zuweisung bearbeitet werden soll." (Please select the area for which a service provider is to be assigned or an assignment is to be processed). The interface displays five selectable options, each with an icon and a label:

- Agrarantrag**: Represented by a document icon with a checklist.
- Investive Förderung**: Represented by a camera icon.
- AUKM-Erstantrag**: Represented by a leaf icon.
- Flächeninformationen Online Geographisches Informationssystem zur Unterstützung bei Förderanträgen**: Represented by a 3D map icon.
- LEA FotoApp**: Represented by a smartphone icon.

At the bottom right of the interface, there are two buttons: "Abbrechen" (Cancel) and "Weiter" (Next).



Sie besitzen nicht die nötigen Zugriffsrechte, um diesen Bereich für den ausgewählten Betrieb zu öffnen

Ok

Bestandsreg

› Förderung




AUKM - Erstantrag

EULLa- Antrag 5-jährige Verpflichtung für



WMO - Antrag

- Hilfefunktion: A grey square icon with a white circle in the center containing the word "HILFE" in black capital letters.
- integrierte Merkblattmappe mit Infos
- im FNN: Videos zur Erklärung der Werkzeuge



- Umzug von FLOrlp nach LEA wurde Mitte 2025 durchgeführt
- Login erfolgt nun über die LEA-Plattform mit den Zugangsdaten des Agrarantrags

Startseite

Flächenförderung
In der LEA-Testumgebung können Anträge jederzeit eingesehen und bearbeitet werden. Wichtig: Die LEA-Testumgebung bezieht die Daten aus der LBD-Testumgebung!

Meine Stammdaten Mein Archiv Upload von Nachweisen Dienstleister verwalten Bestandsregister HILFE

Agrarantrag
Antragstellung für Direktzahlungen (inkl. Tierprämie und Öko-Regelungen), AUKM und ökologischen Landbau
Bearbeitungszeitraum Test

Investive Förderung
Antragstellung auf investive Förderung

AUKM - Erstantrag
EU/LLA-Antrag 5-jährige Verpflichtung für Agrar-, Umwelt- und Klimamaßnahmen (AUKM) und ökologischer Landbau

WV - Antrag
Antrag auf Gewährung einer Beihilfe für Umstrukturierungsmaßnahmen

Flächeninformationen Online - Geographisches Informationssystem zur Unterstützung bei Förderanträgen
Flächeninformationen Online - Geographisches Informationssystem zur Unterstützung bei Förderanträgen

Impressum | Datenschutz | About 3.2.0 GDV

FLOrlp in LEA - Übersichtskarte



Startseite | Flächeninformationen Online

Übersichtskarte

Anzeige betriebsbezogener Daten aus dem Jahr: 2026

Legende

Suchen

Messen

Koordinaten

Info

Drucken

Datenexport

Impressum | Datenschutz | About

1.5.0 GDV



Verfügungsberechtigung

Voraussetzung für Anforderung der Verfügungsberechtigung



- bei erstmaliger Beantragung des Flurstücks
- sofern Flurstück nicht mindestens 3 Jahre in der Beantragung
- von der Prüfung ausgenommen: LBO-Flurstücke



- Fristgemäße Einreichung des Sammelantrages bis **15.05.(AJ)** (vgl. §6 Abs. 1 GAPInVeKoSG)

- Letztmöglichster Termin für zulässige Einreichung (= Antrags-fristende) ist der **31.05.(AJ)** (vgl. §46 Abs. 2 GAPInVeKoSV).
 - Zur vollständigen Einreichung Sammelantrag gehören auch antragsbegründende Nachweise/ Unterlagen



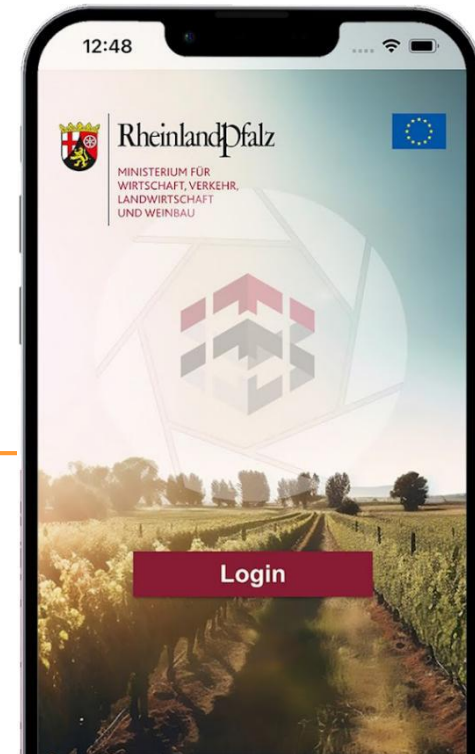
Nachweise des **Eigentums**:

- wie **notarielle Kaufverträge** oder **Auszüge des Grundbuchs**
 - Auszüge aus Weinbaukartei belegen **nicht** das Eigentum

- Nachweise über die **Pacht** von Flurstücken:
 - unterschriebene Pachtverträge, ausgefüllter u. unterschriebener Vordruck „Nachweis der Verfügungsberechtigung“, Belege zu Pachtzahlungen bei mündlichen Pachtverträgen (Quittungen, Überweisungsträger, etc., sofern Fläche gelistet)



LEA Foto-App 2026



Was ist 2026 neu in der App?



Alle Flächen in Karte



Standortanzeige



Georeferenz. Fotos



Unterstützung bei
Fotoaufnahme



Fotoaufnahme offline



Offlinekarten



Proaktive Doku.



Dokumentation ÖR 5



Dokumentenfotos



Navigationsfunktion



2026

Dokumentation ÖR 5
Erweiterung in Arbeit



Feedback-Funktion
Anbindung in Arbeit



Unterschied: Landwirtschaftl. Tätigkeit und Mindesttätigkeit



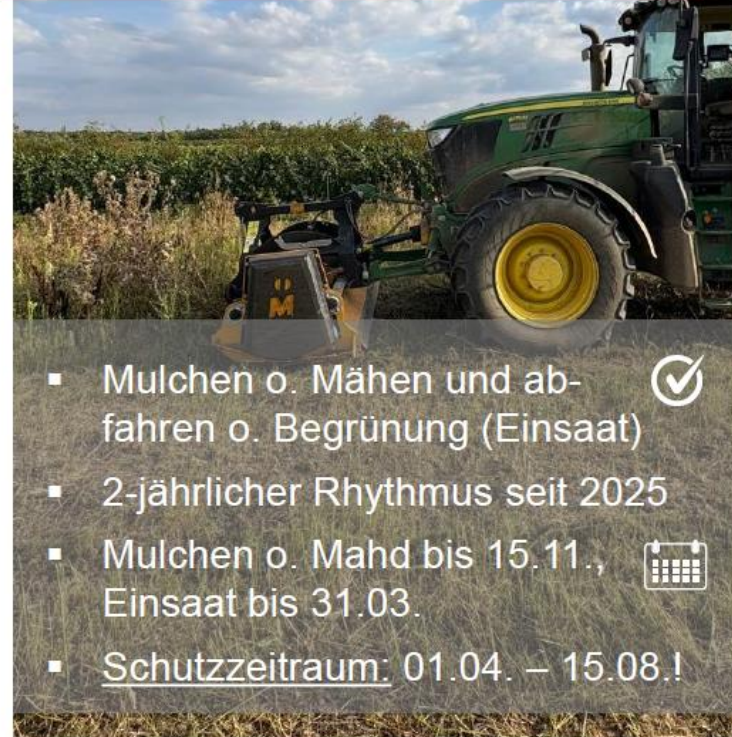
Landw. Tätigkeit auf Grünland



- Mahd oder Beweidung
- Erfüllungszeitraum:
01.01. – 31.12.
- Alleiniges Mulchen ist keine landwirtschaftliche Tätigkeit!



Mindesttätigkeit auf Brachen



- Mulchen o. Mähen und abfahren o. Begrünung (Einsaat)
- 2-jährlicher Rhythmus seit 2025
- Mulchen o. Mahd bis 15.11.,
Einsaat bis 31.03.
- Schutzzeitraum: 01.04. – 15.08.!





Pflicht ab 2026: Nachweis der Kulturart

- Nur für folgende Kulturarten:

KTA	Bezeichnung
125	Wintermenggetreide
144	Sommermenggetreide
150	Gemenge Leguminose/Getreide, G. überw.
250	Gemenge Leguminose/Getreide, L. überw.
330	Sojabohnen
421	Rot-, Weiß-, Alexandriner-, Inkarnat-, Erd-, Schweden- und Persischer Klee
425	Klee-Luzerne-Gemisch
434	Gras-Leguminosen-Gemisch, L. überwiegt
618	Gartenrettiche
641	Sellerie
659	Petersilie
917	Mischkulturen

- Fotonachweis zur Klärung bei gelber Ampel.
- Bearbeitung verpflichtend.** Folge bei Nicht-Bearbeitung: rotes Ampelergesult.
- Benötigte Fotos: Querformatbild der Fläche, Detailbild der Kultur, ggf. Saatgutbeleg.



© A. Schumm

Pflicht ab 2026: Mindesttätigkeit auf Brachen

- Nachweis über erfolgte Mindesttätigkeit 2026:
Mulchen oder Mähen und abfahren oder Einsaat zur Begrünung
oder
Angabe, dass 2026 keine Mindesttätigkeit durchgeführt wird
(aufgrund des zweijährlichen Rhythmus).
- Fotoaufgabe zur Klärung bei gelber Ampel.
- **Bearbeitung verpflichtend.** Folge bei Nicht-Bearbeitung:
Bewertung der Fläche mit fehlender Mindesttätigkeit.
- Benötigte Fotos:
→ Erfolgte Tätigkeit: Querformatbild der Fläche, Detailbild der Kultur.
→ Nicht erfolgte Tätigkeit: Angabe ("Häkchen setzen"), keine Fotos.



© A. Schumm

Ausdrückliche Empfehlung: Fruchtwechsel bei Hauptkultur

- Für alle Kulturarten – falls Umcodierung durch Monitoring erfolgt.
- Zum Nachweis der Hauptkultur bei **Fruchtwechsel im Hauptnutzungszeitraum (01.06. – 15.07.)**, relevant für ÖR 2, VK, GLÖZ 7.
- "Blanko"-Fotoaufgabe zur Nutzung bei Bedarf (= bei Umcodierung durch Monitoring und somit Änderung der Hauptkultur).
- Benötigte **proaktive** Fotos: Ernte Erstkultur und Aussaat Zweitkultur.
- Folge, wenn keine Fotos per App gesendet werden: Durch Monitoring ermittelte Hauptkultur gilt (in der Regel die **Zweitkultur**)!
- Zum Nachweis der Hauptkultur werden **ausschließlich Fotos von Ernte und Aussaat in der App** anerkannt. Keine Saatgutbelege, Ackerschlagkartei, Fotos außerhalb der App, usw.
→ **Dringende Empfehlung zur proaktiven Dokumentation!**



© A. Schumm

Freiwillig:

- Nachweis von Nutzung der Fläche durch Mahd oder Beweidung.
- Fotoaufgabe zur Klärung bei gelber Ampel.
- Benötigte Fotos: Querformatbild der Fläche, Detailbild der Kultur.



**Landwirtschaftl.
Tätigkeit Grünland**




© A. Schumm



Freiwillig:

- Dokumentation von Kennarten in Dauergrünland durch Fotos.
- Aufgabe liegt automatisch für jeden ÖR 5-Schlag in der App vor.
- Bei Nutzung der App entfällt das Ausfüllen des Erfassungsbogens. Erfassungsbogen kann vorerst jedoch weiterhin genutzt werden.
- „Hybride Dokumentation“ möglich: einige Schläge per App, andere per Erfassungsbogen.
- Benötigte Fotos: 4 Detailbilder unterschiedlicher Kennarten pro Abschnitt auf der Fläche (je nach Flächengröße 2 bzw. 3 Abschnitte).
- Aktuell in Arbeit: Funktion zur Vorab-Erkennung von Pflanzen am Schlag per Flora Incognita (nur bei Internetverbindung).
Alternativ: Fotoaufnahme offline und spätere Bestimmung der Pflanzen vor dem Absenden der Aufgabe.



Proaktive Dokumentation

Fotografie „auf Vorrat“

- Eingehaltene Fördervoraussetzungen vorab mit Fotos dokumentieren – ohne vorliegende Aufgabe zu dieser Zeit.
- 3 – 4 aussagekräftige Fotos pro Fläche sind ausreichend.
- Fotos bei ggf. später im Jahr entstehender Unstimmigkeit auf der Fläche zur einfachen und zeitsparenden Klärung einreichen.
- Freiwillig nutzbar, nicht auf jeder Fläche erforderlich – dafür empfohlen in bestimmten Fällen.
- **Sonderfall: Ausdrückliche Empfehlung bei Fruchtwechsel im Hauptnutzungszeitraum!**

Proaktive Dokumentation Fotoaufnahme „auf Vorrat“



NACHWEIS MINDESTTÄTIGKEIT BRACHE

Proaktive Fotos empfohlen bei:

- Tätigkeit vor dem 01.04., da später im Jahr ggf. nicht mehr erkennbar.
Schutzzeitraum beachten: 01.04. – 15.08.



© A. Schumm

Proaktive Dokumentation Fotoaufnahme „auf Vorrat“



LANDW. TÄTIGKEIT AUF GRÜNLAND

Proaktive Fotos empfohlen bei:

- kleinen, verwinkelten Schläge, besonders in Waldnähe (Baumüberhang, Schatten).
- kurzer Beweidung, Winterweide, wenige Tiere auf der Fläche.
- (extensiver) Beweidung ohne nachträgliche Pflege.



© A. Schumm

Proaktive Dokumentation Fotoaufnahme „auf Vorrat“

NACHWEIS DER KULTURART

Proaktive Fotos empfohlen bei:

- extensiv angebautem Getreide: Falls witterungsbedingt auf Satellitenbild schlecht erkennbar.
- Aussaat Wechselgetreide (Winter-/Sommergetreide) → Aussattermin ist entscheidend, nicht Sorte.
- Risiko von Vogelfraß, Schädlingen o. ä.



© A. Schumm

Proaktive Dokumentation

Fotoaufnahme „auf Vorrat“



NACHWEIS DER KULTURART

Proaktive Fotos empfohlen bei:

- Mischkulturen (Bestand möglichst im Frühjahr festhalten).
- Risiko von Vogelfraß, Schädlingen oder witterungsbedingten Schäden.



© A. Schumm

Proaktive Dokumentation Fotoaufnahme „auf Vorrat“



NACHWEIS DER KULTURART

Proaktive Dokumentation dringend empfohlen bei Fruchtwechsel im Hauptnutzungszeitraum (01.06. – 15.07.).

- Einzige Möglichkeit zum Nachweis der Hauptkultur, wenn erforderlich!
- Ernte der Erstkultur und Aussaat der Zweitkultur dokumentieren (jeweils 3 – 4 Fotos).



© A. Schumm

Proaktive Dokumentation

Fotoaufnahme „auf Vorrat“

Vorteile

- „Mitnahmeeffekt“ während der Arbeit nutzen.
Spätere separate Fotoaufnahme entfällt → spart Zeit und Wege.
- Unmittelbares Arbeitsergebnis wird dokumentiert.





***Vielen Dank
für Ihre Aufmerksamkeit!***