



START:
Ellerspring



ZIEL:
Opelwiese



LÄNGE:
7 km




1. Los geht es am Parkplatz Ellerspring den Weg links in den Wald hinein Richtung Ellerspring, wobei dieser etwas versteckt hinter einer Karte und Sitzgruppe liegt. Zunächst beginnt der Soonwaldsteig mit einem einfachen Waldweg, welcher parallel zur Straße verläuft und nach einigen Metern etwas steiniger wird.



2. An der Kreuzung geht es ein kleines Stück über den geteerten Weg Richtung Ellerspring weiter, welcher nach kurzer Zeit in einen Feldweg mündet.




3. Beim nächsten Schild geht der Weg links in den Wald hinein in Richtung Ellerspring. Zunächst ist der Pfad etwas steinig, führt dann aber bergab an einem Funkturm vorbei und weiter durch hohes Gestrüpp.

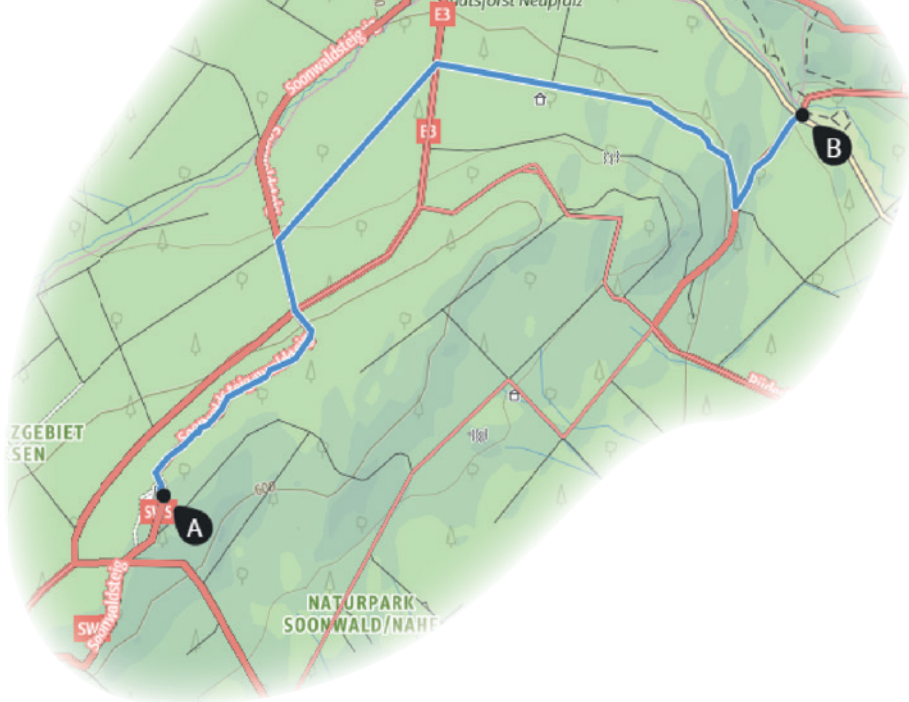


4. Dem Pfeil mit dem Symbol für den Soonwaldsteig nach links folgen. Der Weg führt durch hohes Gestrüpp und über einen umgefallenen Baum hinweg. Zeckengefahr! Entsprechende Vorsichtsmaßnahmen sind zu treffen. Lange Hose und Zeckenkontrolle nach der Wanderung.



5. Dem Schild nach rechts in Richtung Münchwald Ortsmitte folgen, bis es rechts den Berg hoch weiter Richtung Münchwald Ortsmitte geht. An der Gabelung den Weg links Richtung Münchwald Ortsmitte folgen.





KOORDINATEN

Start: 49°54'48.2"N,
7°36'47.4"E

Ziel: 49°55'39.2"N,
7°39'03.6"E



6. Bei der nächsten Gabelung den geteerten Weg bergab weitergehen. An der darauffolgenden Kreuzung geht es den letzten Kilometer links in Richtung Opelwiese weiter.



7. Der nächsten Abzweigung rechts runter Richtung Opelwiese folgen. Zum Schluss einmal die Straße überqueren und das Ziel, mit Blick auf die Freizeitanlage Opelwiese, ist erreicht.

