



START:
Schwerbach



ZIEL:
Schneppenbach



LÄNGE:
14 km



1. Einstieg ist die Bushaltestelle in Schwerbach (Dorfstraße). Hier folgen wir zunächst dem geteerten Weg links neben der Haltestelle, der nach einigen Metern in einen geschotterten Weg übergeht und in Richtung Lindenschied führt.



2. Folgt man diesem Weg gelangt man nach ca. 2,5 km zur L185. Hier verlassen wir den geschotterten Weg auf die L185 (Vorsicht: Fahrzeuge!) und folgen der Straße einige Meter bergauf in Richtung Lindenschied.



3. Die L185 verlassen wir bei der nächsten Gelegenheit nach rechts auf einen geteerten Wirtschaftsweg, welchem wir entlang zweier Teiche folgen.



4. An der auf dem Bild zu sehenden Gabelung biegen wir links ab.



5. An der auf dem Bild zu erkennenden Stelle verlassen wir den Wirtschaftsweg nach rechts und folgen dem geschotterten Weg, der nach einiger Zeit übergeht in einen Wiesenweg. Dieser mündet nach einiger Zeit wieder auf einen geschotterten Weg und führt in den Wald.




6. An der zu sehenden Gabelung halten wir uns links und folgen dem geschotterten Weg durch den gesamten Wald.




7. Wir halten uns erneut links und treffen auf den geteerten Radweg, welchem wir nach rechts in Richtung Woppenroth folgen. Von dem Radweg kann man den Blick zum Idarkopf genießen.



8. An dem Sportplatz in Woppenroth angekommen, folgen wir dem geschotterten Weg, der zwischen dem Sportplatz und dem ausgeschilderten „Kaiser-Garten“ entlang führt.



9. Diesem Weg, folgen wir geradeaus (nicht links abbiegen) in Richtung Tal.





10. An der Gabelung links halten und dem Weg weiter folgen, bis man zu einer Straße gelangt, die in Richtung Hausen führt. Auf dieser biegen wir rechts ein.



11. Hier folgen wir auf einem kurzen Stück der Straße (Vorsicht: Fahrzeuge!) und verlassen diese bei der nächsten Gelegenheit links auf einen geschotterten Weg.

12. Auf der auf dem Bild ersichtlichen Stelle verlassen wir den geschotterten Weg nach links in den Wald, welchem wir weiter folgen.



13. An diesem Wegpunkt halten wir uns weiter links.



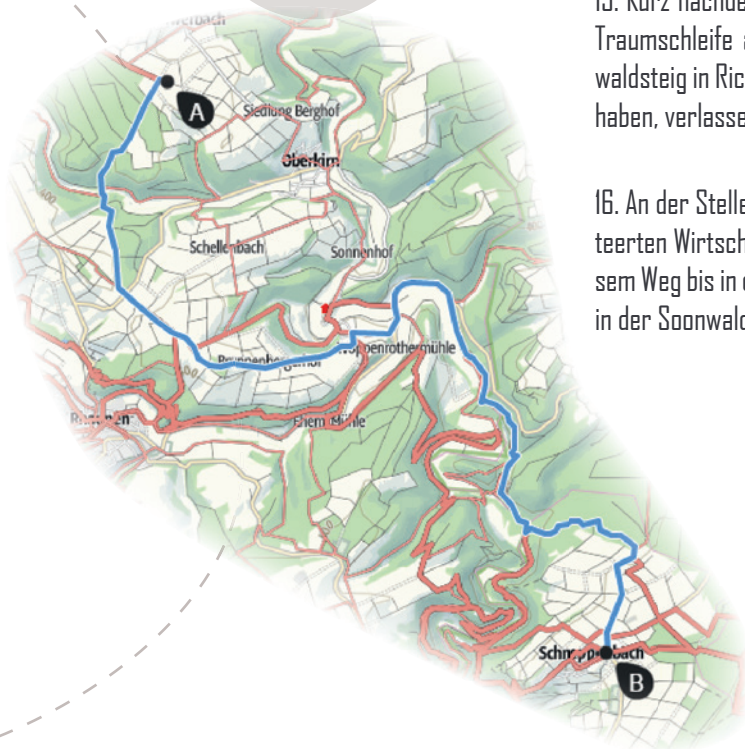

14. Nach einiger Zeit ist die Ruine Hellkirch ausgeschildert; zu der sich ein Abstecher lohnt. Anschließend folgen wir der Beschilderung der Traumschleife Hahnenbachtaltour in Richtung Forellenhof / Schmidburg.



15. Kurz nachdem wir eine kleine Brücke gekreuzt haben, verlassen wir die Traumschleife an der gekennzeichneten Stelle und folgen nun dem Soonwaldsteig in Richtung Schneppenbach. Kurz nachdem wir den Wald verlassen haben, verlassen wir den Soonwaldsteig und folgen dem geschotterten Weg.



16. An der Stelle, an welcher der geschotterte Weg auf einen geteerten Wirtschaftsweg trifft, biegen wir links ab und folgen diesem Weg bis in den Ort Schneppenbach. Ziel ist die Bushaltestelle in der Soonwaldstraße in Schneppenbach.



KOORDINATEN

Start: 49°53'30.5"N,
7°21'14.0"E

Ziel: 49°50'43.4"N,
7°24'31.1"E

