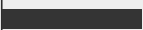



Ergebnis Stichwahl Landrat Rhein-Hunsrück-Kreis 2022

Endergebnis

188 Wahlbezirke



Dr. Klein, Christian (CDU)		43,96 %	13.677
Boch, Volker (Einzelbew.)		56,04 %	17.437

Wahlberechtigte: 83.431

Wahlbeteiligung: 37,49%



Stadt Boppard

Endergebnis (17 Wahlbezirke)

Dr. Klein, Christian (CDU)		55,84 %	2.179
Boch, Volker (Einzelbew.)		44,16 %	1.723



VG Hunsrück-Mittelrhein

Endergebnis (39 Wahlbezirke)

Dr. Klein, Christian (CDU)		51,51 %	4.032
Boch, Volker (Einzelbew.)		48,49 %	3.796

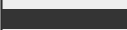

VG Kastellaun

Endergebnis (37 Wahlbezirke)

Dr. Klein, Christian (CDU)		38,95 %	2.035
Boch, Volker (Einzelbew.)		61,05 %	3.189



VG Kirchberg

Endergebnis (45 Wahlbezirke)

Dr. Klein, Christian (CDU)		40,37 %	2.034
Boch, Volker (Einzelbew.)		59,63 %	3.004

VG Simmern-Rheinböllen

Endergebnis (50 Wahlbezirke)

Dr. Klein, Christian (CDU)		37,24 %	3.397
Boch, Volker (Einzelbew.)		62,76 %	5.725

Wahlbezirksergebnisse

Wahlbezirk	Wahlberechtigte	Wähler /-innen	Ungült. Stimmen	Gültige Stimmen	Dr. Klein, Christian (CDU)	Boch, Volker (Einzelbew.)
Boppard Süd - Gemeindezentrum St.Michael	1.284	303	0	303	152 50,17%	151 49,83%
Boppard Mitte - Stadthalle	981	239	3	236	136 57,63%	100 42,37%
Boppard Nord - Stadthalle (ehem. Mühlbad)	1.038	253	2	251	115 45,82%	136 54,18%
Boppard Zeil - ehem. Janusz-Korczak-Schule	770	224	0	224	128 57,14%	96 42,86%
Boppard-Buchenau - Kindergarten Franziska	1.004	274	0	274	140 51,09%	134 48,91%
Boppard-Buchenau - BOMAG-Stadion	555	148	1	147	59 40,14%	88 59,86%
Boppard-Bad Salzig - Alter Bahnhof Raum 1	1.065	418	1	417	281 67,39%	136 32,61%
Boppard-Bad Salzig - Alter Bahnhof Raum 2	889	300	0	300	186 62,00%	114 38,00%
Boppard-Buchholz - Grundschule Raum 1	1.222	397	2	395	243 61,52%	152 38,48%
Boppard-Buchholz - Grundschule Raum 2	958	298	3	295	161 54,58%	134 45,42%

Boppard-Herschwiesen - Gemeindehaus	273	131	3	128	78 60,94%	50 39,06%
Boppard-Hirzenach - Alte Schule	223	94	0	94	55 58,51%	39 41,49%
Boppard-Holzfeld - Gemeindehaus	340	116	0	116	40 34,48%	76 65,52%
Boppard-Oppenheim - Niederkirchspielhalle	667	261	1	260	145 55,77%	115 44,23%
Boppard-Rheinbay - Gemeindehaus	166	82	0	82	47 57,32%	35 42,68%
Boppard-Udenhausen - Kohlbachhaus	427	158	1	157	93 59,24%	64 40,76%
Boppard-Weiler - Gemeindehaus	574	224	1	223	120 53,81%	103 46,19%
Alterkülz	326	172	1	171	47 27,49%	124 72,51%
Bell	358	175	0	175	54 30,86%	121 69,14%
Hundheim	127	61	1	60	12 20,00%	48 80,00%
Krastel	116	70	0	70	5 7,14%	65 92,86%
Leideneck	207	112	0	112	12 10,71%	100 89,29%
Völkeroth	224	81	0	81	20 24,69%	61 75,31%
Wohnroth	124	55	1	54	6 11,11%	48 88,89%
Beltheim	805	261	1	260	109 41,92%	151 58,08%
Frankweiler	198	75	0	75	30 40,00%	45 60,00%
Heyweiler	159	89	0	89	28 31,46%	61 68,54%
Mannebach	90	50	0	50	10 20,00%	40 80,00%
Schnellbach	243	88	1	87	33 37,93%	54 62,07%
Sevenich	126	56	2	54	26 48,15%	28 51,85%
Braunshorn	200	88	0	88	53 60,23%	35 39,77%
Dudenroth	107	59	0	59	36 61,02%	23 38,98%
Ebschied	204	117	0	117	70 59,83%	47 40,17%
Buch	591	245	0	245	114 46,53%	131 53,47%
Mörz	117	62	0	62	10 16,13%	52 83,87%
Gödenroth	374	182	1	181	49 27,07%	132 72,93%
Hasselbach	161	66	0	66	15 22,73%	51 77,27%
Hollnich	255	125	1	124	33 26,61%	91 73,39%
Kastellaun	4.368	313	1	312	110 35,26%	202 64,74%
Kastellaun Briefwahl I	-	567	4	563	269 47,78%	294 52,22%
Kastellaun Briefwahl II	-	559	6	553	213 38,52%	340 61,48%
Korweiler	67	43	1	42	21 50,00%	21 50,00%
Michelbach	153	99	1	98	25 25,51%	73 74,49%
Roth	202	78	1	77	17 22,08%	60 77,92%
Spesenroth	137	95	3	92	29 31,52%	63 68,48%
Uhler	284	125	1	124	30 24,19%	94 75,81%
Dommershausen	363	137	1	136	64 47,06%	72 52,94%
Dorweiler	195	101	0	101	50 49,50%	51 50,50%
Eveshausen	73	39	1	38	23 60,53%	15 39,47%
Sabershausen	295	136	1	135	63 46,67%	72 53,33%
Mastershausen	826	295	3	292	155 53,08%	137 46,92%
Lahr	140	67	0	67	32 47,76%	35 52,24%
Mörsdorf	514	199	0	199	102 51,26%	97 48,74%

Zilshausen	239	115	0	115	60 52,17%	55 47,83%
Badenhard	122	54	0	54	16 29,63%	38 70,37%
Beulich	417	125	3	122	66 54,10%	56 45,90%
Bickenbach	274	105	1	104	41 39,42%	63 60,58%
Birkheim	111	62	1	61	38 62,30%	23 37,70%
Dörth	421	179	1	178	109 61,24%	69 38,76%
Hausbay	171	80	0	80	20 25,00%	60 75,00%
Hungenroth	229	97	2	95	57 60,00%	38 40,00%
Karbach	498	221	0	221	109 49,32%	112 50,68%
Kratzenburg	325	144	1	143	58 40,56%	85 59,44%
Leiningen	587	219	1	218	131 60,09%	87 39,91%
Lingerhahn	437	163	3	160	77 48,13%	83 51,88%
Maisborn	104	52	1	51	32 62,75%	19 37,25%
Mermuth	212	62	0	62	43 69,35%	19 30,65%
Morshausen	298	115	0	115	58 50,43%	57 49,57%
Mühlpfad	53	25	0	25	15 60,00%	10 40,00%
Ney	309	145	1	144	76 52,78%	68 47,22%
Niedert	101	48	0	48	17 35,42%	31 64,58%
Norath	396	163	2	161	104 64,60%	57 35,40%
Pfalzfeld	510	189	0	189	95 50,26%	94 49,74%
Schwall	253	131	0	131	51 38,93%	80 61,07%
Thörlingen	114	48	0	48	34 70,83%	14 29,17%
Utzenhain	92	51	2	49	17 34,69%	32 65,31%
Emmelshausen 101	1.416	409	2	407	229 56,27%	178 43,73%
Emmelshausen 102	1.100	466	0	466	240 51,50%	226 48,50%
Emmelshausen 103	1.458	476	1	475	249 52,42%	226 47,58%
Gondershausen	1.016	331	0	331	175 52,87%	156 47,13%
Halsenbach	1.027	368	0	368	167 45,38%	201 54,62%
Damscheid	543	280	6	274	145 52,92%	129 47,08%
Laudert	354	201	1	200	104 52,00%	96 48,00%
Niederburg	560	333	2	331	141 42,60%	190 57,40%
Oberwesel-Kernstadt (Turnhalle)	1.767	755	4	751	374 49,80%	377 50,20%
Oberwesel-Dellhofen	363	226	0	226	157 69,47%	69 30,53%
Oberwesel-Langscheid	169	90	0	90	56 62,22%	34 37,78%
Perscheid	275	151	3	148	105 70,95%	43 29,05%
St. Goar-Kernstadt	814	240	2	238	116 48,74%	122 51,26%
St. Goar-Biebernheim	779	335	0	335	128 38,21%	207 61,79%
St. Goar-Werlau	677	277	2	275	124 45,09%	151 54,91%
Urbar	597	280	6	274	159 58,03%	115 41,97%
Wiebelsheim	437	182	2	180	99 55,00%	81 45,00%
Altweidelbach	215	113	0	113	32 28,32%	81 71,68%
Argenthal 1	588	209	0	209	87 41,63%	122 58,37%
Argenthal 2	729	301	1	300	143 47,67%	157 52,33%

Belgweiler	171	66	0	66	13 19,70%	53 80,30%
Benzweiler	165	85	1	84	36 42,86%	48 57,14%
Bergenhausen	98	41	0	41	9 21,95%	32 78,05%
Biebern	236	107	1	106	37 34,91%	69 65,09%
Bubach	212	135	2	133	37 27,82%	96 72,18%
Budenbach	148	81	0	81	27 33,33%	54 66,67%
Dichtelbach	512	222	1	221	90 40,72%	131 59,28%
Ellern	733	350	0	350	141 40,29%	209 59,71%
Erbach	233	109	0	109	94 86,24%	15 13,76%
Fronhofen	199	81	0	81	39 48,15%	42 51,85%
Holzbach	440	176	0	176	45 25,57%	131 74,43%
Horn	299	198	0	198	15 7,58%	183 92,42%
Keidelheim	262	144	0	144	39 27,08%	105 72,92%
Kisselbach	505	227	2	225	132 58,67%	93 41,33%
Klosterkumbd	228	125	0	125	15 12,00%	110 88,00%
Külz	390	184	0	184	38 20,65%	146 79,35%
Kümbdchen	388	156	1	155	40 25,81%	115 74,19%
Laubach	358	213	0	213	26 12,21%	187 87,79%
Liebshausen	424	181	1	180	111 61,67%	69 38,33%
Mengerschied	610	226	3	223	67 30,04%	156 69,96%
Mörschbach	265	127	0	127	47 37,01%	80 62,99%
Mutterschied	353	94	0	94	41 43,62%	53 56,38%
Nannhausen	451	187	0	187	74 39,57%	113 60,43%
Neuerkirch	257	121	2	119	21 17,65%	98 82,35%
Niederkumbd	259	118	1	117	24 20,51%	93 79,49%
Ohlweiler	276	129	1	128	41 32,03%	87 67,97%
Oppertshausen	92	62	0	62	29 46,77%	33 53,23%
Pleizenhausen	232	102	0	102	34 33,33%	68 66,67%
Ravengiersburg	269	131	1	130	51 39,23%	79 60,77%
Rayerschied	86	52	1	51	18 35,29%	33 64,71%
Reich	277	149	1	148	35 23,65%	113 76,35%
Rheinböllen 1	1.641	513	0	513	288 56,14%	225 43,86%
Rheinböllen 2	1.599	596	4	592	352 59,46%	240 40,54%
Riegenroth	183	76	1	75	29 38,67%	46 61,33%
Riesweiler	660	327	1	326	88 26,99%	238 73,01%
Sargenroth	362	152	0	152	35 23,03%	117 76,97%
Schnorbach	210	95	2	93	35 37,63%	58 62,37%
Schönborn	220	105	0	105	27 25,71%	78 74,29%
Simmern 1 Realschule plus	1.243	356	2	354	130 36,72%	224 63,28%
Simmern 2 Hunsrückschule	938	252	2	250	78 31,20%	172 68,80%
Simmern 3 Schloss	1.242	369	2	367	116 31,61%	251 68,39%
Simmern 4 Kreisverwaltung	1.416	480	2	478	157 32,85%	321 67,15%
Simmern 5 Städt.KiTa Weltentdecker	1.017	362	1	361	139 38,50%	222 61,50%

Steinbach	111	68	0	68	35 51,47%	33 48,53%
Tiefenbach	628	240	1	239	90 37,66%	149 62,34%
Wahlbach	137	65	0	65	20 30,77%	45 69,23%
Wüschheim	241	102	0	102	50 49,02%	52 50,98%
Bärenbach, Gemeindesaal, Saalstraße 4	374	104	0	104	37 35,58%	67 64,42%
Belg, Gemeindesaal, Dorfstr. 26	95	41	0	41	11 26,83%	30 73,17%
Büchenbeuren, Evangelisches Gemeindehaus, Hauptstraße 55	627	122	0	122	32 26,23%	90 73,77%
Büchenbeuren, Ehemaliges Volksbankgebäude, Hauptstraße 57	718	117	1	116	46 39,66%	70 60,34%
Dickenschied, Gemeindehaus, Raiffeisenstraße 5	594	226	1	225	114 50,67%	111 49,33%
Dill, Gemeindehaus, Dorfstraße 3	162	87	0	87	18 20,69%	69 79,31%
Dillendorf, Gemeindehaus, Auenberg 1	479	124	0	124	63 50,81%	61 49,19%
Gehlweiler, Gemeindehaus, Hauptstraße 11	188	78	1	77	16 20,78%	61 79,22%
Gemünden, Bürgerhaus, Raiffeisenstraße 6a	1.028	427	2	425	119 28,00%	306 72,00%
Hahn, Gemeindehaus, An der Gass 9	158	55	0	55	19 34,55%	36 65,45%
Hecken, Gemeindehaus, Hauptstraße 1	87	46	0	46	16 34,78%	30 65,22%
Heinzenbach, Gemeindehaus, Schulstraße 3	340	133	0	133	43 32,33%	90 67,67%
Henau, Gemeindehaus, Schulstraße 6	131	63	3	60	20 33,33%	40 66,67%
Hirschfeld, Alte Schule, Bahnhofstraße 8	229	100	1	99	59 59,60%	40 40,40%
Kappel, Gemeindehaus, Eschwieser Straße 4	382	161	0	161	84 52,17%	77 47,83%
Kirchberg, Ratskeller im Rathaus, Marktplatz 5	963	295	3	292	127 43,49%	165 56,51%
Kirchberg, Freiherr-von-Drais Grundschule, Schulstraße 15	1.025	296	2	294	129 43,88%	165 56,12%
Kirchberg, Evangelisches Gemeindezentrum, Simmerner Straße 2	1.084	266	3	263	122 46,39%	141 53,61%
Kludenbach, Gemeindehaus, Hauptstraße 17	103	38	0	38	13 34,21%	25 65,79%
Laufersweiler, Bürgerhalle, Ende des Flakwegs	663	168	1	167	63 37,72%	104 62,28%
Lautzenhausen, Gemeindehaus, Hauptstraße 41	324	70	0	70	30 42,86%	40 57,14%
Lindenschied, Gemeindehaus, Schulweg 1	161	46	0	46	20 43,48%	26 56,52%
Maitzborn, Gemeindehaus, Schulstraße 2	80	45	0	45	8 17,78%	37 82,22%
Metzenhausen, Gemeindehaus, Backesweg 3	94	55	0	55	33 60,00%	22 40,00%
Nieder Kostenz, Gemeindehaus, Mühlenweg 5a	140	60	0	60	34 56,67%	26 43,33%
Niedersohren, Gemeindehaus, Schulstraße 2	361	129	0	129	47 36,43%	82 63,57%
Niederweiler, Gemeindehaus, Unterdorf 11	305	87	0	87	38 43,68%	49 56,32%
Ober Kostenz, Gemeindehaus, Zum Kyrbach 1	204	97	0	97	33 34,02%	64 65,98%
Raversbeuren, Gemeindehaus, Dorfstraße 29	107	58	0	58	32 55,17%	26 44,83%
Reckershausen, Gemeindehaus, Hauptstraße 9	294	115	1	114	25 21,93%	89 78,07%
Rödelhausen, Gemeindehaus, Hauptstraße 18	110	51	0	51	41 80,39%	10 19,61%
Rödern, Gemeindehaus, Kirchberger Straße 3	156	71	0	71	29 40,85%	42 59,15%
Rohrbach, Gemeindehaus, Im Gartenfeld	144	52	0	52	19 36,54%	33 63,46%
Schlierschied, Gemeindehaus, In der Struth 20	143	85	0	85	21 24,71%	64 75,29%
Schwarzen, Gemeindehaus, Hauptstraße 16	113	54	2	52	18 34,62%	34 65,38%
Sohren, Bürgerhalle 1, Talstraße 1	883	205	0	205	98 47,80%	107 52,20%
Sohren, Bürgerhalle 2, Talstraße 1	811	151	0	151	79 52,32%	72 47,68%
Sohren, Bürgerhalle 3, Talstraße 1	843	235	1	234	106 45,30%	128 54,70%
Sohrschied, Gemeindehaus, Schulstraße 2	89	38	1	37	14 37,84%	23 62,16%

Todenroth, Gemeindehaus, Hauptstraße 8	76	18	0	18	10 55,56%	8 44,44%
Unzenberg, Gemeindehaus, Tombacher Straße 1	319	113	0	113	52 46,02%	61 53,98%
Wahlenau, Gemeindehaus, Hauptstraße 29	166	55	0	55	24 43,64%	31 56,36%
Womrath, Gemeindehaus, Dorfstraße 26	158	76	1	75	28 37,33%	47 62,67%
Woppenroth, Gemeindehaus, Bergstraße 13	194	84	0	84	23 27,38%	61 72,62%
Würrich, Gemeindehaus, Im Pfad 1	128	68	3	65	21 32,31%	44 67,69%